KATASTRY	Buda [780481]		
PARCELNÍ ČÍSLA	(9)(10)(11)	344	345
DRUH POVRCHU	orná půda	neplodná/orná půda (na hranici rozhraní)	

V30 V31 V32 V32.1 V33 V34 V35 V36

MĚŘÍTKA 1:500/100

SO 01 - VODOVODNÍ ŘADY A ODKALOVACÍ POTRUBÍ

VODOVODNÍ ŘAD "A"
VÝŠKOVÝ SYSTÉM: Bpv

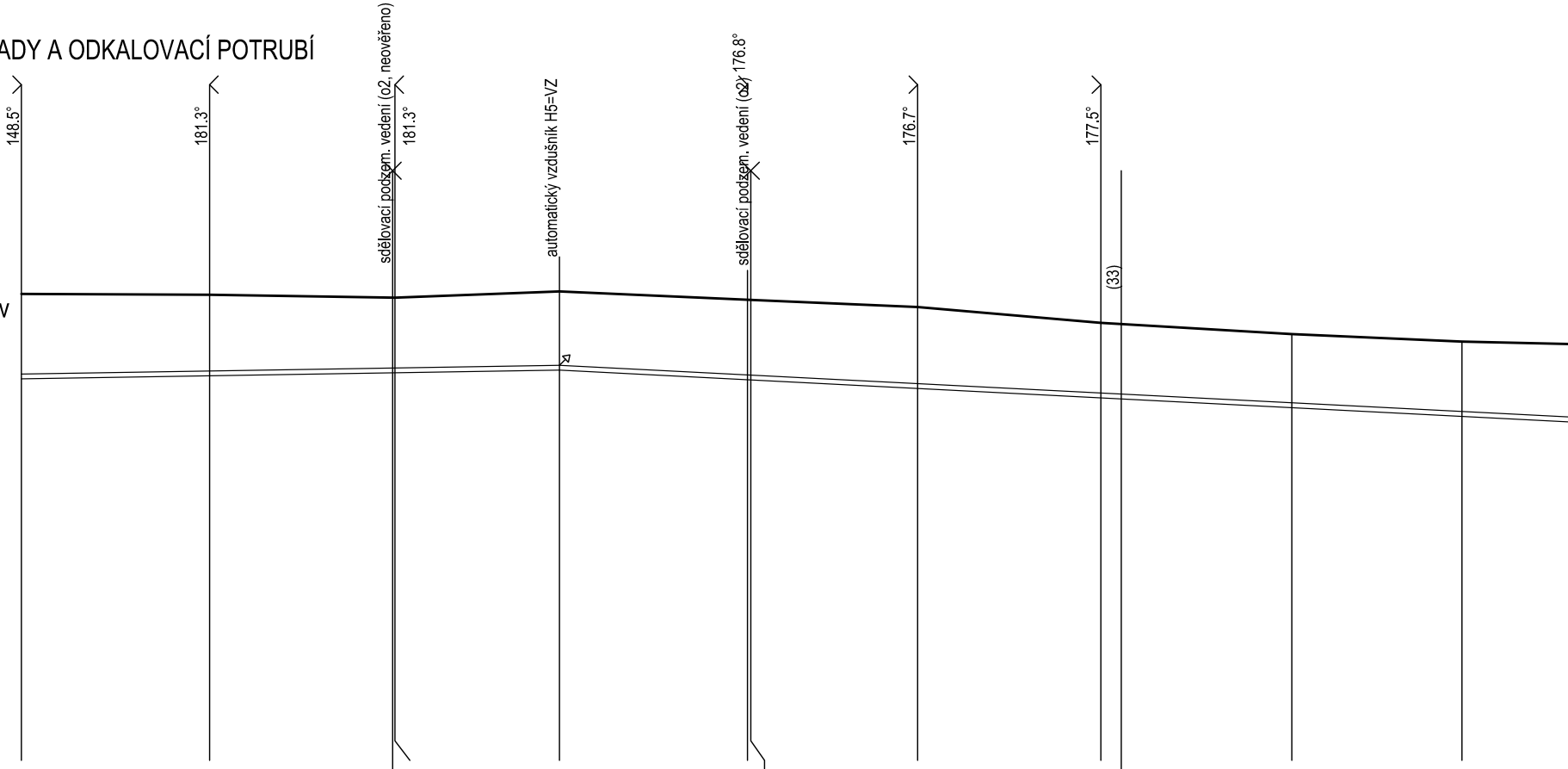
148.5°
181.3°
sdělovací podzem. vedení (o2, neověřeno)
181.3°
automatický vzdušník H5=VZ
sdělovací podzem. vedení (o2) 176.8°
176.7°
177.5°
(33)

	V30	V31	V32	V32.1	V33	V34	V35		V36
HLOUBKA VÝKOPU	1.92	1.84	1.72	1.79	1.82	1.85	1.72	1.69	1.71
KÓTA VÝKOPU	225.67	225.73	225.79	225.85	225.65	225.47	225.28	225.08	224.91
HLOUBKA DNA POTRUBÍ	1.73	1.65	1.53	1.60	1.63	1.66	1.53	1.50	1.52
KÓTA DNA POTRUBÍ	225.86	225.92	225.98 225.98	226.04	225.84 225.84	225.66	225.47 225.45	225.27	225.10
KÓTA PŮVODNÍHO TERÉNU	227.59	227.57	227.51	227.64	227.47	227.32	227.00	226.77	226.62
SROVNÁVACÍ ROVINA									
STANIČENÍ [km/m]	99.17 1.4	18.32	36.96 37.18	53.93	73.06 73.40	90.38 1.5	9.02 11.10	28.45	45.78

(38)

DN(PN)[mm]-MATERIÁL-DÉLKA[m]	DN100-PE100 RC d125 mm SDR11-1808.91	
SKLON[‰]-DÉLKA[m]	3,3-353,64	-10,2-117,22
ULOŽENÍ	ULOŽENÍ TYP 3	

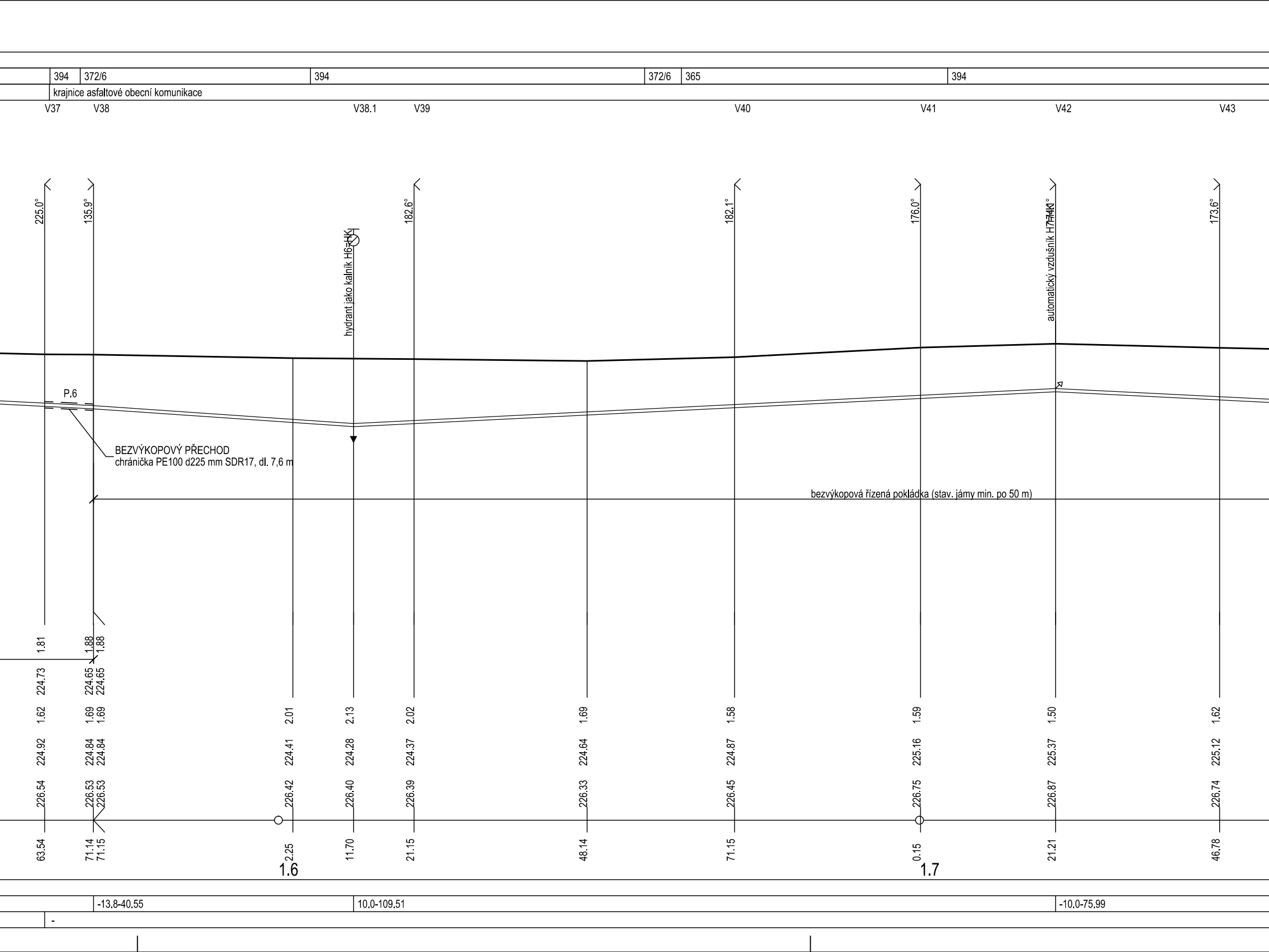
394
372/6
394
372/6
365
394
krajnice asfaltové obecní komunikace
V37
V38
V38.1
V39
V40
V41
V42
V43
225.0°
135.9°
182.6°
182.1°
176.0°
173.6°
hydrant jako kalník H6-HK
automatický vzdušník H7-HK
P.6
BEZVÝKOPOVÝ PŘECHOD
chránička PE100 d225 mm SDR17, dl. 7,6 m
bezvýkopová řízená pokládka (stav. jámy min. po 50 m)
1.81
1.88
1.88
224.73
224.65
224.65
1.62
1.69
1.69
2.01
2.13
2.02
1.69
1.58
1.59
1.50
1.62
224.92
224.84
224.84
224.41
224.28
224.37
224.64
224.87
225.16
225.37
225.12
226.54
226.53
226.53
226.42
226.40
226.39
226.33
226.45
226.75
226.87
226.74
63.54
71.14
71.15
2.25
11.70
21.15
48.14
71.15
0.15
21.21
46.78
1.6
1.7
-13,8-40,55
10,0-109,51
-10,0-75,99
-

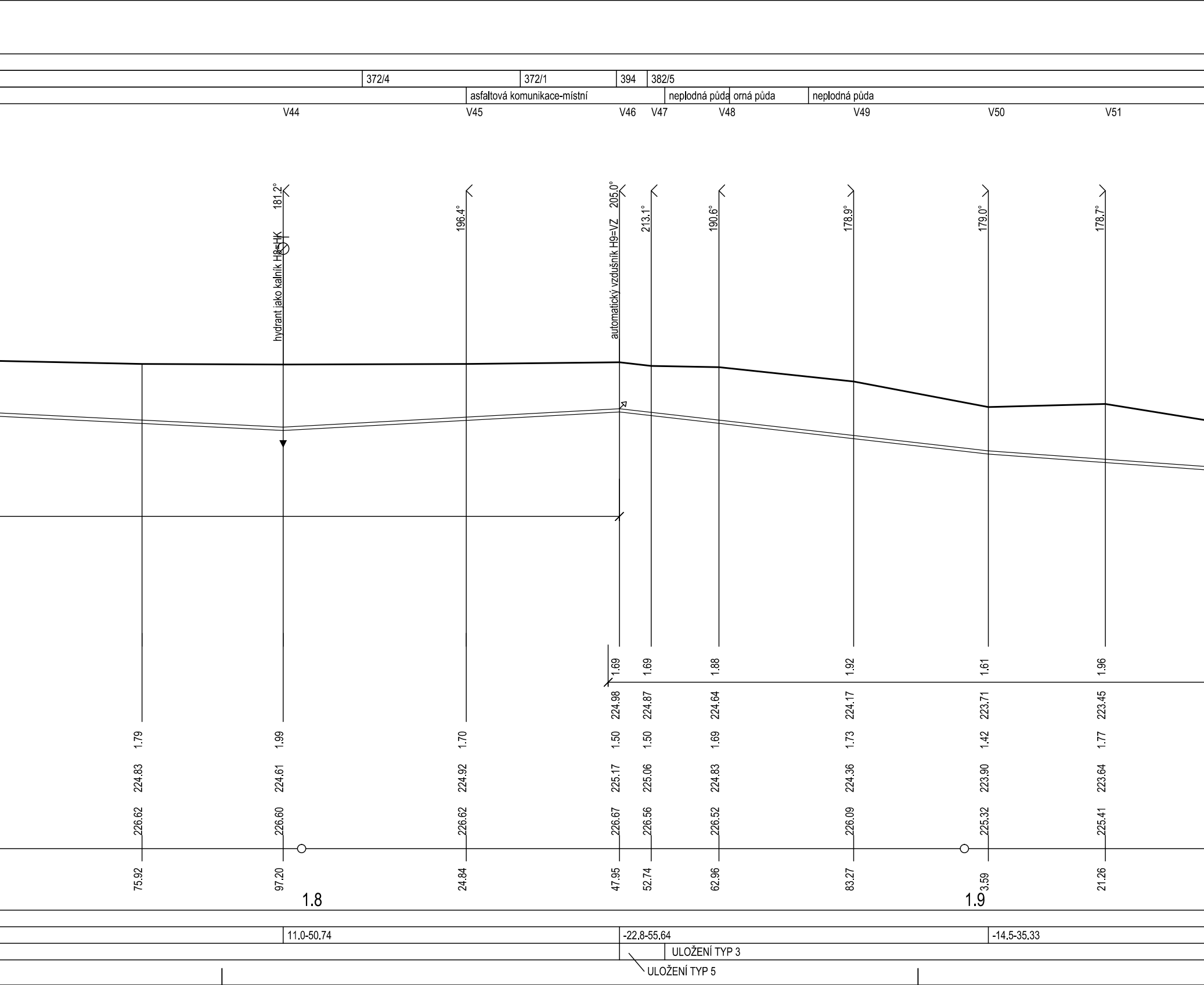
372/4
372/1
394
382/5
asfaltová komunikace-místní
neplodná půda
orná půda
neplodná půda
V44
V45
V46
V47
V48
V49
V50
V51
181.2°
hydrant jako kalník H8=HK
196.4°
205.0°
automatický vzdušník H9=VZ
213.1°
190.6°
178.9°
179.0°
178.7°
1.69
1.69
1.88
1.92
1.61
1.96
224.98
224.87
224.64
224.17
223.71
223.45
1.79
1.99
1.70
1.50
1.50
1.69
1.73
1.42
1.77
224.83
224.61
224.92
225.17
225.06
224.83
224.36
223.90
223.64
226.62
226.60
226.62
226.67
226.56
226.52
226.09
225.32
225.41
75.92
97.20
24.84
47.95
52.74
62.96
83.27
3.59
21.26
1.8
1.9
11.0-50.74
-22.8-55.64
-14.5-35.33
ULOŽENÍ TYP 3
ULOŽENÍ TYP 5

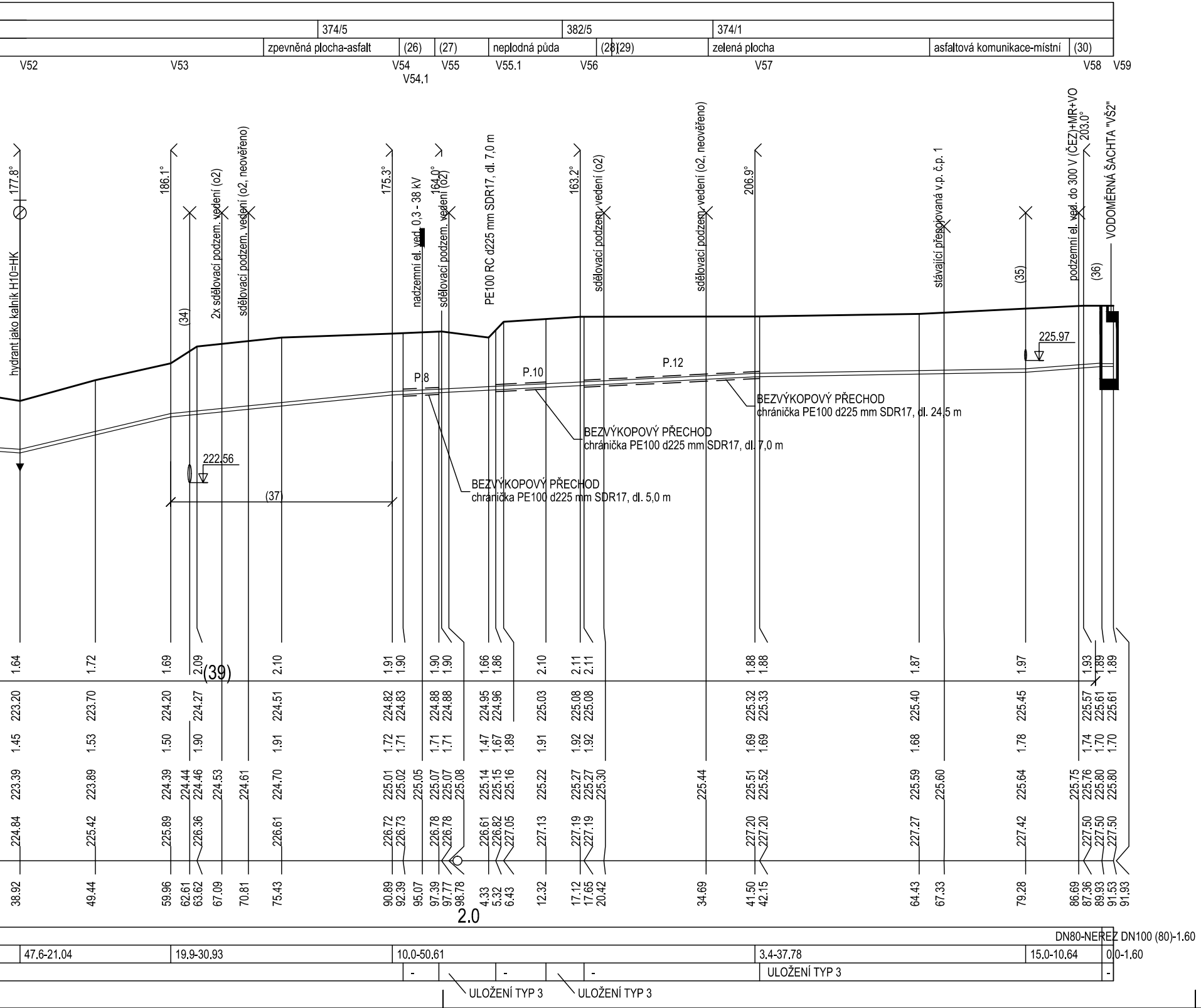
374/5
382/5
374/1
zpevněná plocha-asfalt
(26)
(27)
neplodná půda
(28)(29)
zelená plocha
asfaltová komunikace-místní
(30)
V52
V53
V54
V54.1
V55
V55.1
V56
V57
V58
V59
177.8°
hydrant jako kalník H10=HK
186.1°
(34)
2x sdělovací podzem. vedení (o2)
sdělovací podzem. vedení (o2, neověřeno)
175.3°
nadzemní el. ved. 0,3 - 38 kV
164.0°
sdělovací podzem. vedení (o2)
PE100 RC d225 mm SDR17, dl. 7,0 m
163.2°
sdělovací podzem. vedení (o2)
sdělovací podzem. vedení (o2, neověřeno)
206.9°
stávající přepojovaná v.p. č.p. 1
(35)
podzemní el. ved. do 300 V (ČEZ)+MR+VO
203.0°
(36)
VODOMĚRNÁ ŠACHTA "VŠ2"
225.97
P.8
P.10
P.12
BEZVÝKOPOVÝ PŘECHOD
chránička PE100 d225 mm SDR17, dl. 24,5 m
BEZVÝKOPOVÝ PŘECHOD
chránička PE100 d225 mm SDR17, dl. 7,0 m
BEZVÝKOPOVÝ PŘECHOD
chránička PE100 d225 mm SDR17, dl. 5,0 m
222.56
(37)
(39)
1.64
1.72
1.69
2.09
2.10
1.91
1.90
1.90
1.90
1.66
1.86
2.10
2.11
2.11
1.88
1.88
1.87
1.97
1.93
1.89
1.89
223.20
223.70
224.20
224.27
224.51
224.82
224.83
224.88
224.88
224.95
224.96
225.03
225.08
225.08
225.32
225.33
225.40
225.45
225.57
225.61
225.61
1.45
1.53
1.50
1.90
1.91
1.72
1.71
1.71
1.71
1.47
1.67
1.89
1.91
1.92
1.92
1.69
1.69
1.68
1.78
1.74
1.70
1.70
223.39
223.89
224.39
224.44
224.46
224.53
224.61
224.70
225.01
225.02
225.05
225.07
225.07
225.08
225.14
225.15
225.16
225.22
225.27
225.27
225.30
225.44
225.51
225.52
225.59
225.60
225.64
225.75
225.76
225.80
225.80
224.84
225.42
225.89
226.36
226.61
226.72
226.73
226.78
226.78
226.61
226.82
227.05
227.13
227.19
227.19
227.20
227.20
227.27
227.42
227.50
227.50
227.50
38.92
49.44
59.96
62.61
63.62
67.09
70.81
75.43
90.89
92.39
95.07
97.39
97.77
98.78
4.33
5.32
6.43
12.32
17.12
17.65
20.42
34.69
41.50
42.15
64.43
67.33
79.28
86.69
87.36
89.93
91.53
91.93
2.0
DN80-NEREZ DN100 (80)-1.60
47.6-21.04
19.9-30.93
10.0-50.61
3.4-37.78
15.0-10.64
0.0-1.60
-
-
-
ULOŽENÍ TYP 3
-
ULOŽENÍ TYP 3
ULOŽENÍ TYP 3

(n)	TABULKA VYSVĚTLIVEK
(1)	225/14
(2)	396/11
(3)	396/8
(4)	290/24
(5)	291
(6)	290/20
(7)	393/4
(8)	393/5
(9)	394
(10)	395
(11)	343
(12)	chodník-zámková dlažba
(13)	zelená plocha-trávník
(14)	nezpevněná cesta
(15)	nezpevněná cesta - vjezd
(16)	nezpevněná cesta
(17)	příkop s křovinami (meliorace)
(18)	nezpevněná cesta
(19)	občasná vodoteč
(20)	neplodná půda
(21)	neplodná půda
(22)	nepl. půda-násep žel. dráhy
(23)	žel. pláň
(24)	nepl. půda-násep žel. dráhy
(25)	neplodná půda
(26)	neplodná půda
(27)	zpevněná plocha-asfalt
(28)	chodník-dlaždice
(29)	asfaltová komunikace-KSÚS
(30)	zelená plocha
(31)	kanalizace stávající dešťová (kamenina)-provést předstihovou sondu DN100
(32)	kanalizace stávající dešťová (beton)-provést předstihovou sondu DN400
(33)	meliorační kanál (neověřeno, dle DIBAVOD)-provést předstihovou sondu
(34)	výpustní potrubí požeráku vodní nádrže (beton)-provést předstihovou sondu DN500
(35)	kanalizace stávající (beton)-provést předstihovou sondu DN300
(36)	vodoměrná šachta VŠ2
(37)	bezvýkopová řízená pokládka (stav. jámy min. po 50 m)
(38)	souběh s projektovaným odkalovacím potrubím d90, SDR17
(39)	souběh s projektovaným odkalovacím potrubím d90, SDR17

POZNÁMKA

PŘED ZAHÁJENÍM VÝKOPOVÝCH PRACÍ MUSÍ DODAVATEL STAVBY ZAJISTIT VYTÝČENÍ VŠECH PODZEMNÍCH INVESTIC OD JEJICH SPRÁVCŮ!

NEOVĚŘENÝ PRŮBĚH VO A MR!

DLE VYJÁDŘENÍ SPRÁVCE JE ULOŽENO SPOLEČNĚ S KABELY NN (ČEZ)!

VODOHOSPODÁŘSKÉ INŽENÝRSKÉ SLUŽBY a.s.
Křížová 47, 150 39 PRAHA 5

Vypracoval: Ing. L. Kužel
Hlavní inž. projektu: Ing. M. Butor
Projektant: Ing. L. Kužel
Ved. atelieru: Ing. M. Butor

BUDA, VODOVOD - PŘIPOJENÍ NA SV BAKOV NAD JIZEROU
D. DOKUMENTACE OBJEKTŮ A TECHNICKÝCH A TECHNOLOGICKÝCH ZAŘÍZENÍ
SO 01 - VODOVODNÍ ŘADY A ODKALOVACÍ POTRUBÍ

Investor: Vodovody a kanalizace Mladá Boleslav, a.s., Čechova 1151, 293 22 Mladá Boleslav

PODÉLNÝ PROFIL ŘADU "A" - km 1,39917-2,09153

Datum: leden 2014
Stupeň: DÚR/DSP/DPS
Formát: 8 A4
Zak.číslo: VIS 1/14 - 003
Měřítko: 1:500/1:100
Číslo přílohy: D.1.03